


REGIONE PUGLIA
PIANO URBANISTICO TERRITORIALE TEMATICO PER IL PAESAGGIO ED I BENI AMBIENTALI



PROVINCIA DI FOGGIA

Cartografia di base I.G.M.

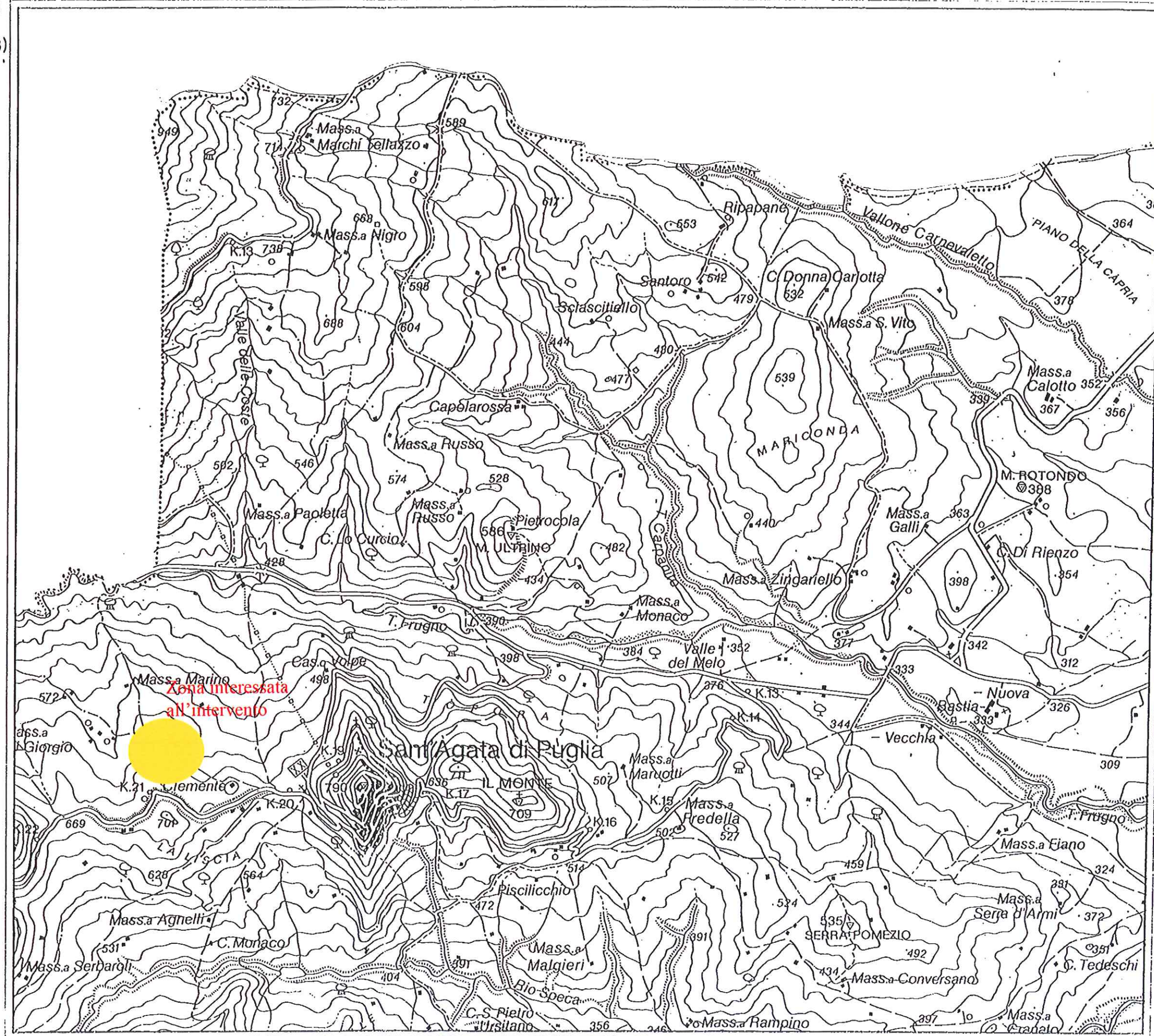
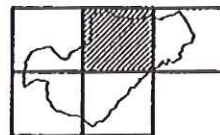
SERIE N. 00

ATLANTI DELLA DOCUMENTAZIONE CARTOGRAFICA


scala 1:25.000

dicembre 1993





REGIONE PUGLIA
PIANO URBANISTICO TERRITORIALE TEMATICO PER IL PAESAGGIO ED I BENI AMBIENTALI



PROVINCIA DI FOGGIA

Vincoli ex lege 1497

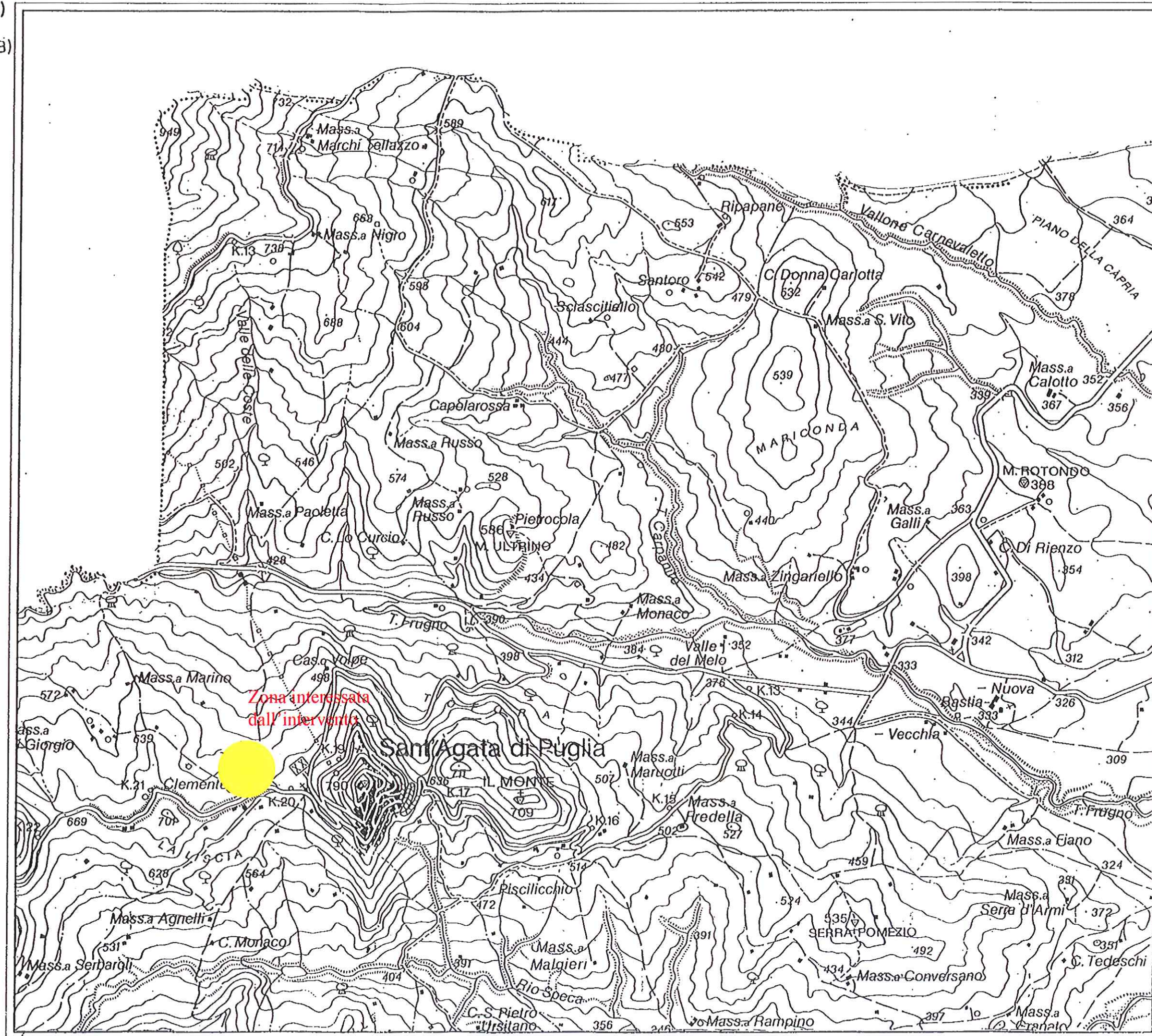

SERIE N. 1

ATLANTI DELLA DOCUMENTAZIONE CARTOGRAFICA


scala 1:25.000



dicembre 1993



REGIONE PUGLIA
PIANO URBANISTICO TERRITORIALE TEMATICO PER IL PAESAGGIO ED I BENI AMBIENTALI



PROVINCIA DI FOGGIA

Decreti Galasso


SERIE N. 2



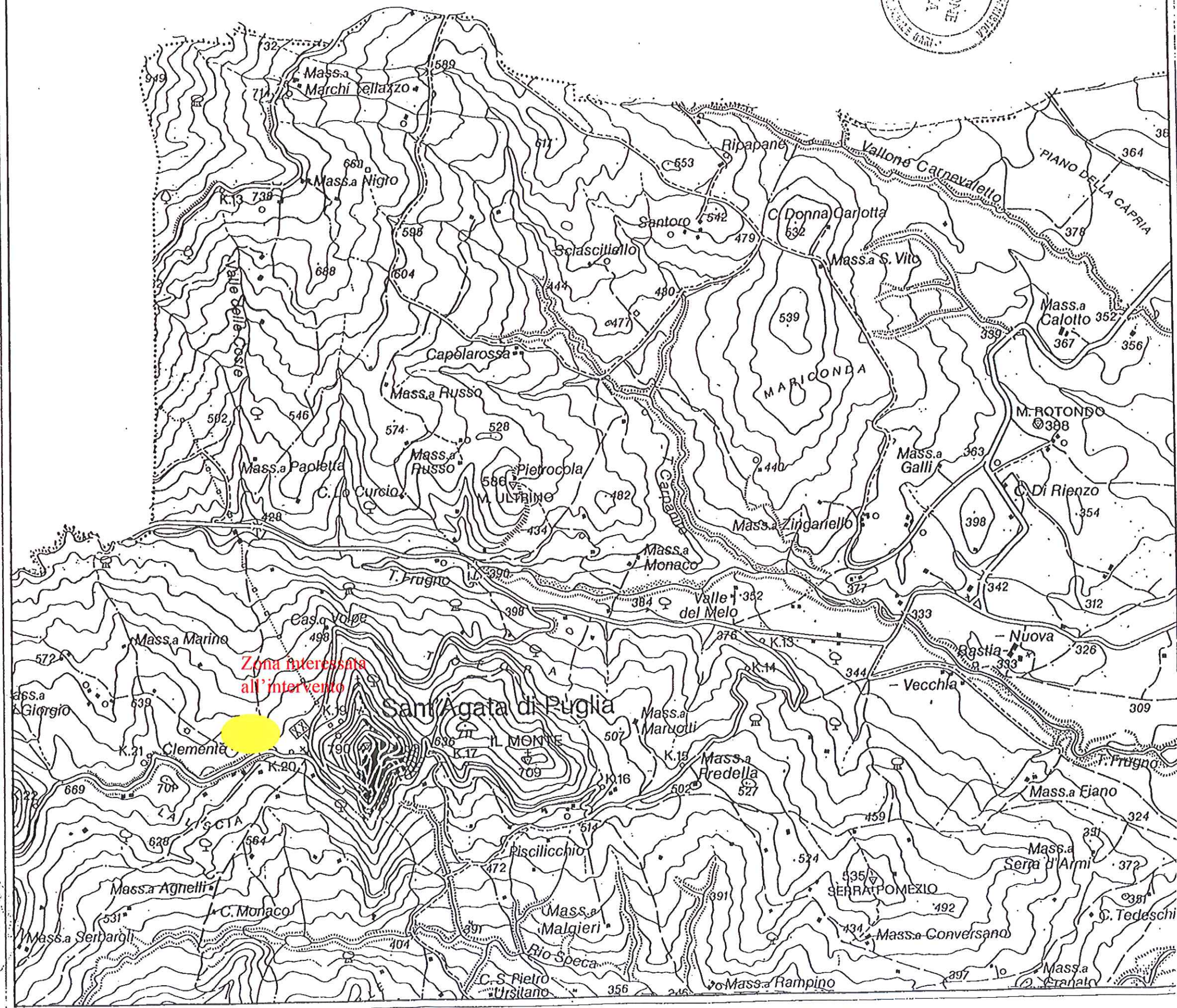
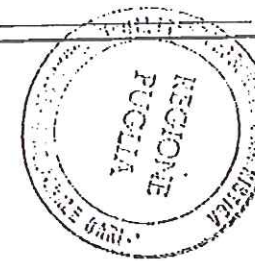
ATLANTI DELLA DOCUMENTAZIONE CARTOGRAFICA

scala 1:25.000


dicembre 1993



A 3x3 grid with a shaded center cell. An irregular shape is drawn over the grid, covering the center cell and parts of the cells around it.



REGIONE PUGLIA
PIANO URBANISTICO TERRITORIALE TEMATICO PER IL PAESAGGIO ED I BENI AMBIENTALI



PROVINCIA DI FOGGIA

Vincoli idrogeologici

SERIE N. 3

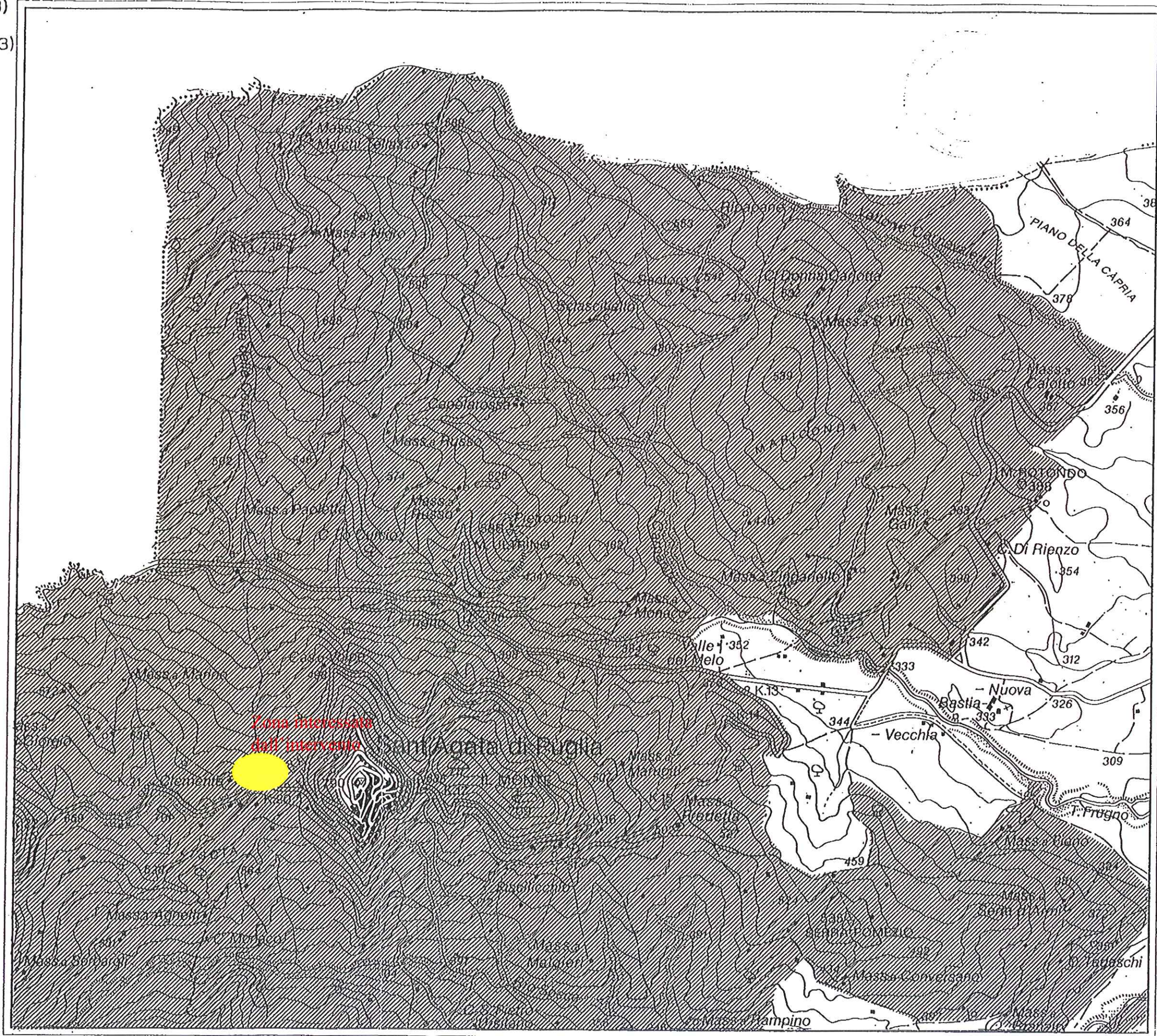
ATLANTI DELLA DOCUMENTAZIONE CARTOGRAFICA

scala 1:25.000


dicembre 1993



A 3x3 grid with a 2x2 shaded square in the top-right quadrant.



REGIONE PUGLIA
PIANO URBANISTICO TERRITORIALE TEMATICO PER IL PAESAGGIO ED I BENI AMBIENTALI



PROVINCIA DI FOGGIA

Boschi - Macchia - Biotopi
Parchi

SERIE N. 4

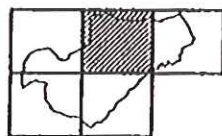


ATLANTI DELLA DOCUMENTAZIONE CARTOGRAFICA





scala 1:25.000

dicembre 1993






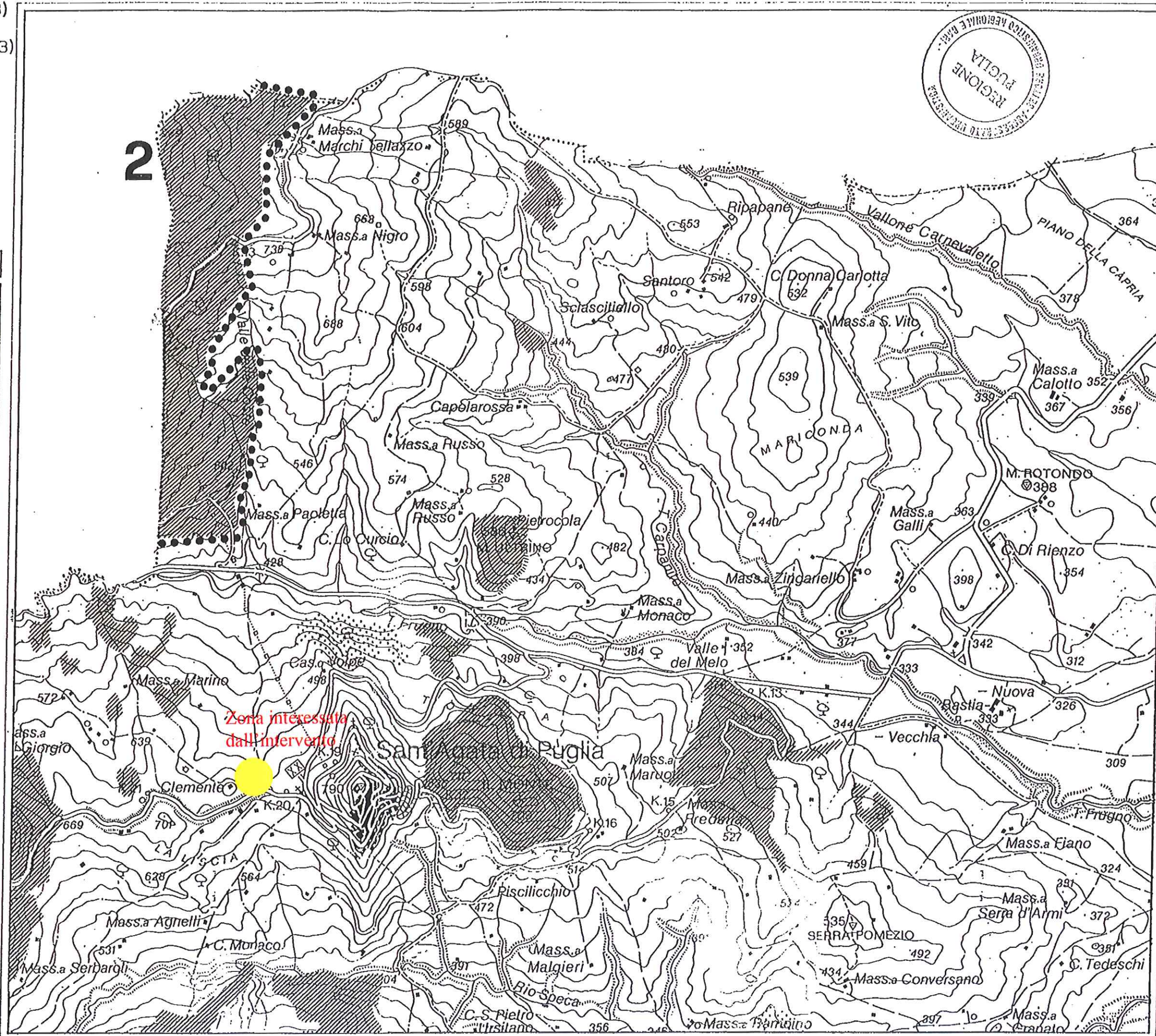
BENI NATURALISTICI

-  BOSCHI (a)
-  MACCHIE (b)
-  PARCHI (c)
-  BIOTOPO E/O SITO D'INTERESSE NATURALISTICO (d)


2- Bosco DIFESA: acero campestre carpinella, frassino minore, biancospino, vegetazione rupicola.



 AREE CONNESSE CON (a) (b) (c) (d)



REGIONE PUGLIA
PIANO URBANISTICO TERRITORIALE TEMATICO PER IL PAESAGGIO ED I BENI AMBIENTALI



PROVINCIA DI FOGGIA

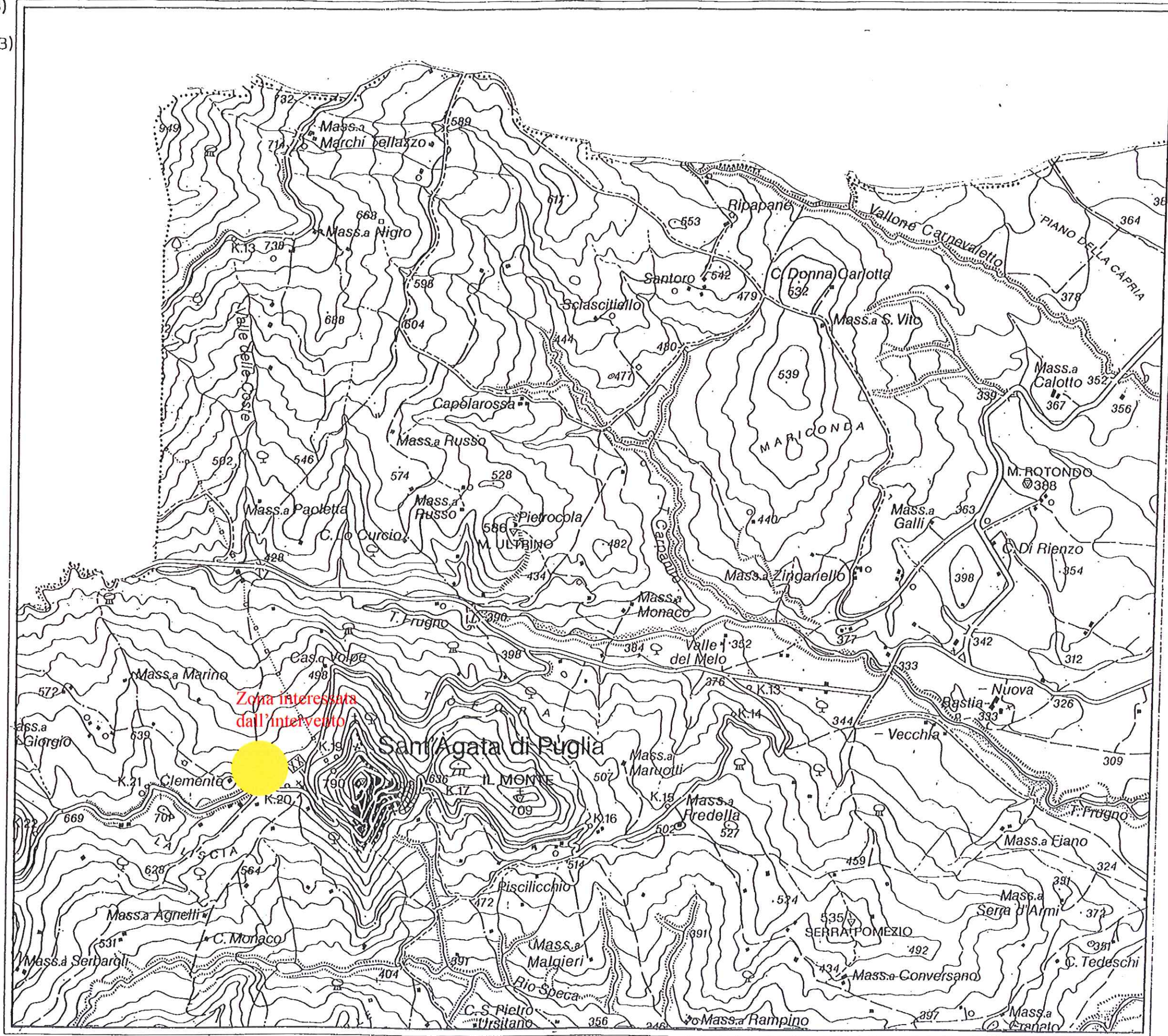
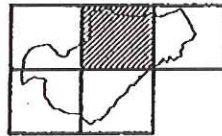
Catasto Delle Grotte

SERIE N. 4 bis


ATLANTI DELLA DOCUMENTAZIONE CARTOGRAFICA

scala 1:25.000

dicembre 1993



REGIONE PUGLIA
PIANO URBANISTICO TERRITORIALE TEMATICO PER IL PAESAGGIO ED I BENI AMBIENTALI



PROVINCIA DI FOGGIA

Vincoli e segnalazioni
architettonici - archeologici

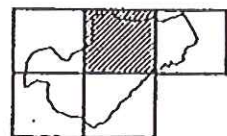
SERIE N. 5

ATLANTI DELLA DOCUMENTAZIONE CARTOGRAFICA

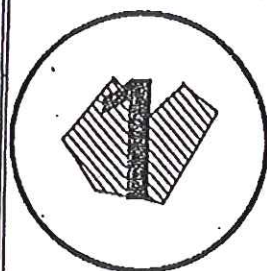
scala 1:25.000

dicembre 1993





BENI CULTURALI



VINCOLO
ARCHEOLOGICO



SEGNALAZIONE
ARCHEOLOGICA
1- I. BASTIA



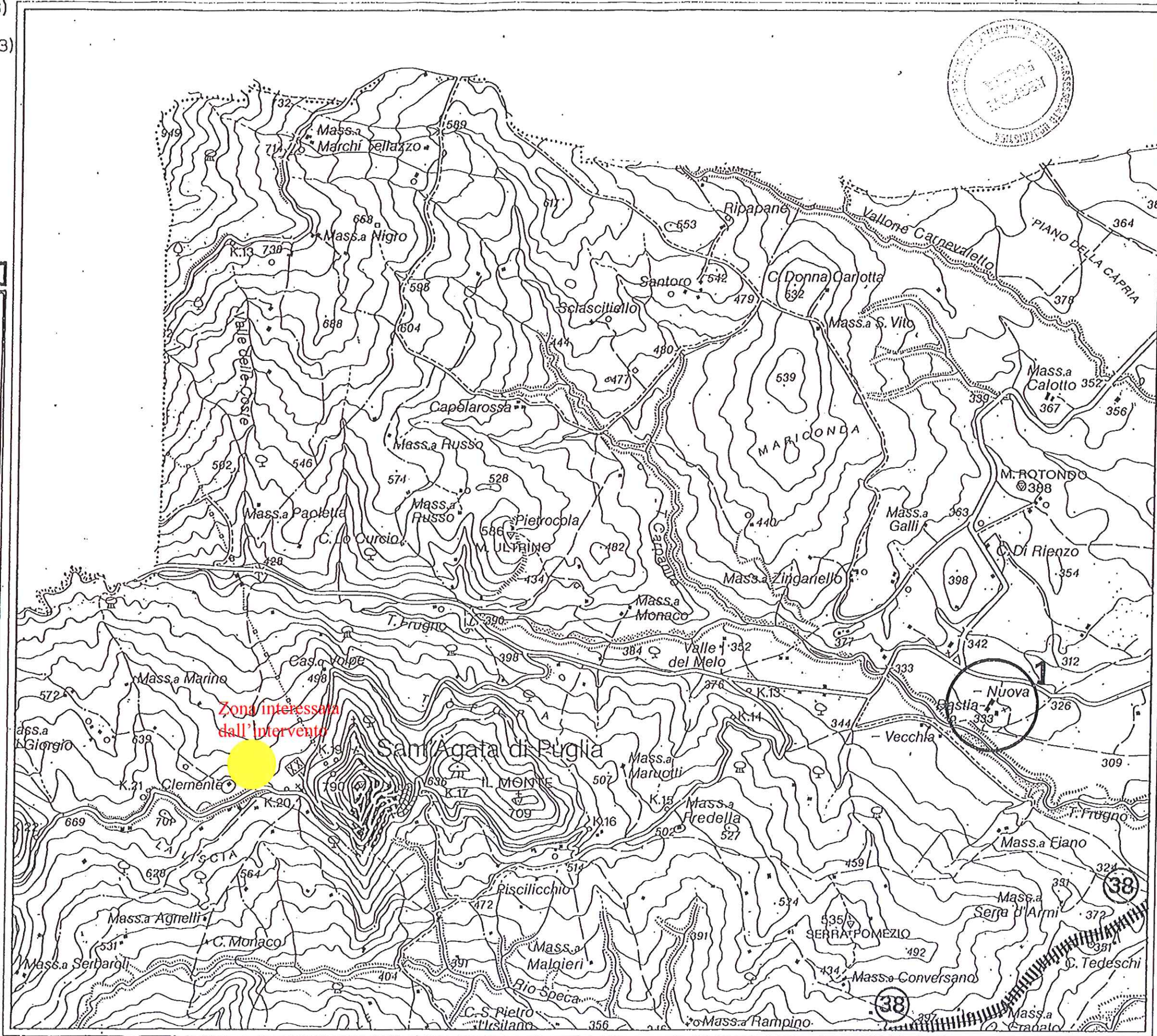
VINCOLO
ARCHITETTONICO




SEGNALAZIONE
ARCHITETTONICA



TRATTURO
38- CERVARO-CANDELA-
S. AGATA



REGIONE PUGLIA
PIANO URBANISTICO TERRITORIALE TEMATICO PER IL PAESAGGIO ED I BENI AMBIENTALI



PROVINCIA DI FOGGIA

Idrologia superficiale

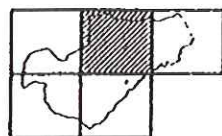
SERIE N. 6

ATLANTI DELLA DOCUMENTAZIONE CARTOGRAFICA

000 000 000

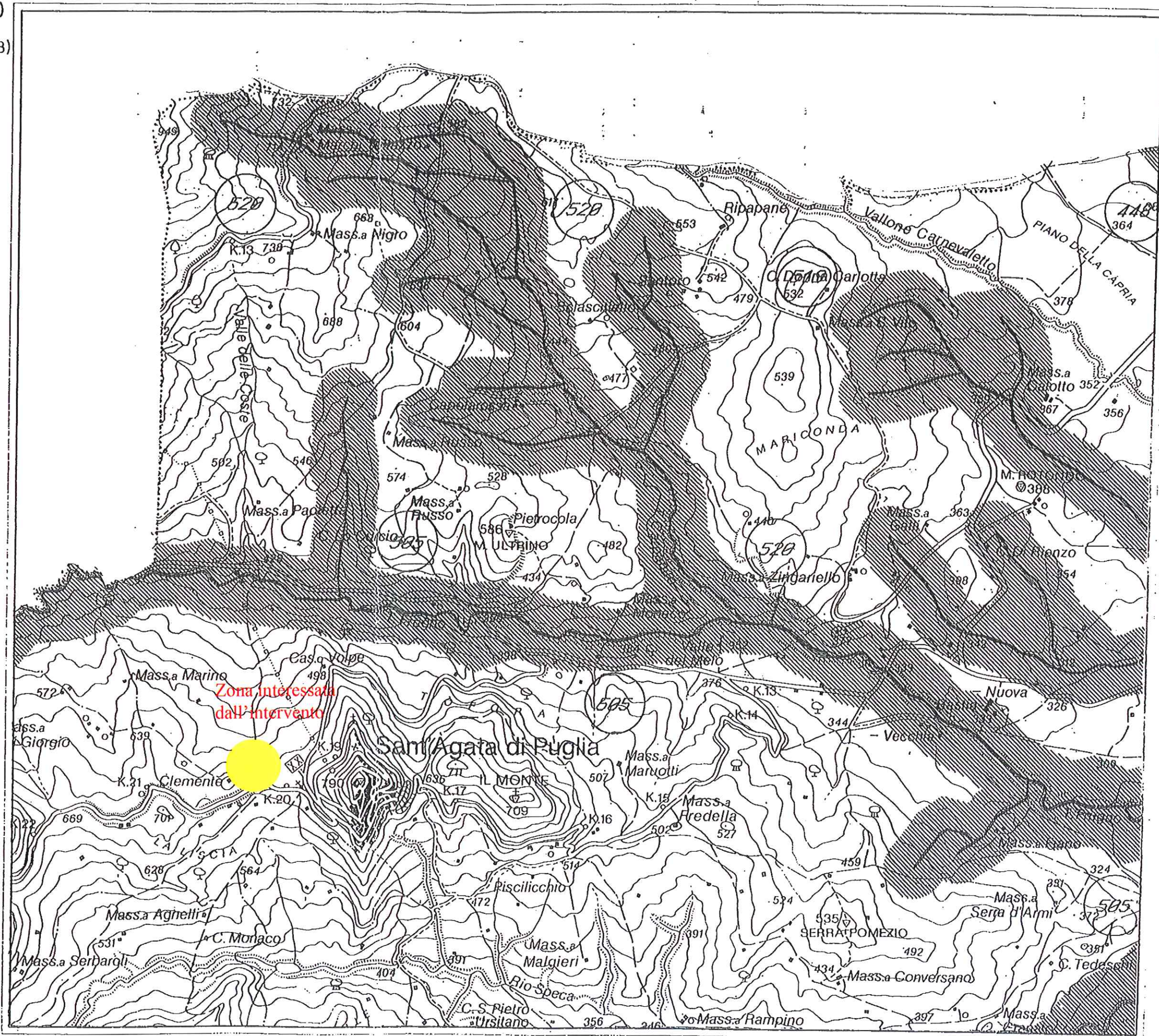
dicembre 1993

PROVINCIA DI FOGGIA (n. 3)
COMUNE DI
SANT'AGATA DI PUGLIA (n. 53)




ELENCO ACQUE : LEGENDA

- | | |
|-----|-------------------|
| 448 | FIUME VITICONE |
| 505 | TORRENTE FRUGNO |
| 519 | TORRENTE CALAGGIO |
| 520 | TORRENTE CARPANTO |



REGIONE PUGLIA
PIANO URBANISTICO TERRITORIALE TEMATICO PER IL PAESAGGIO ED I BENI AMBIENTALI



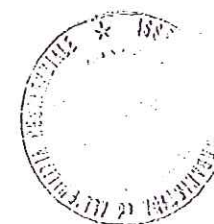
PROVINCIA DI FOGGIA

Usi civici

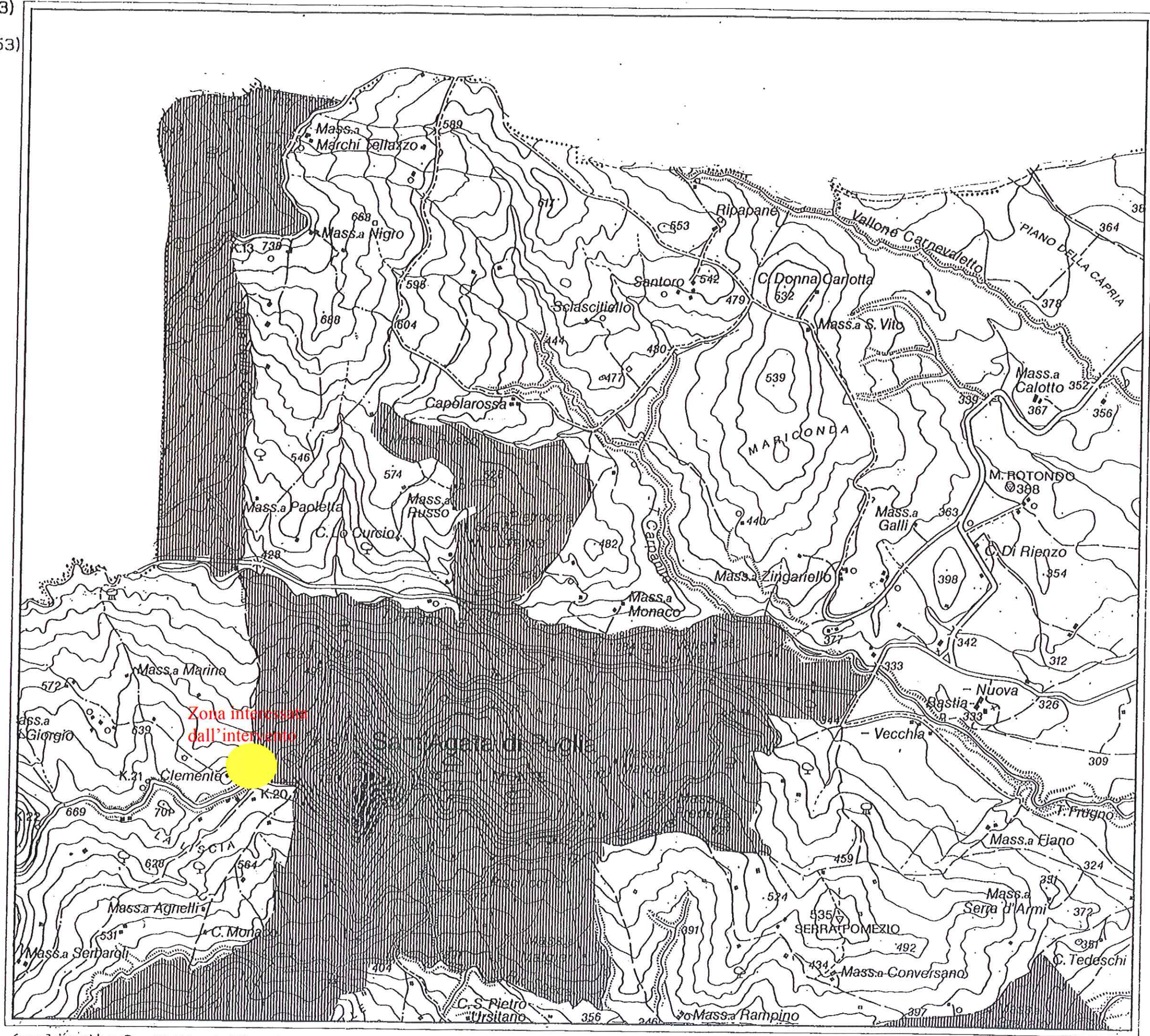
SERIE N. 7

ATLANTI DELLA DOCUMENTAZIONE CARTOGRAFICA


scala 1:25.000



dicembre 1993



REGIONE PUGLIA
PIANO URBANISTICO TERRITORIALE TEMATICO PER IL PAESAGGIO ED I BENI AMBIENTALI



PROVINCIA DI FOGGIA

Strumentazione urbanistica

SERIE N. 8

ATLANTI DELLA DOCUMENTAZIONE CARTOGRAFICA

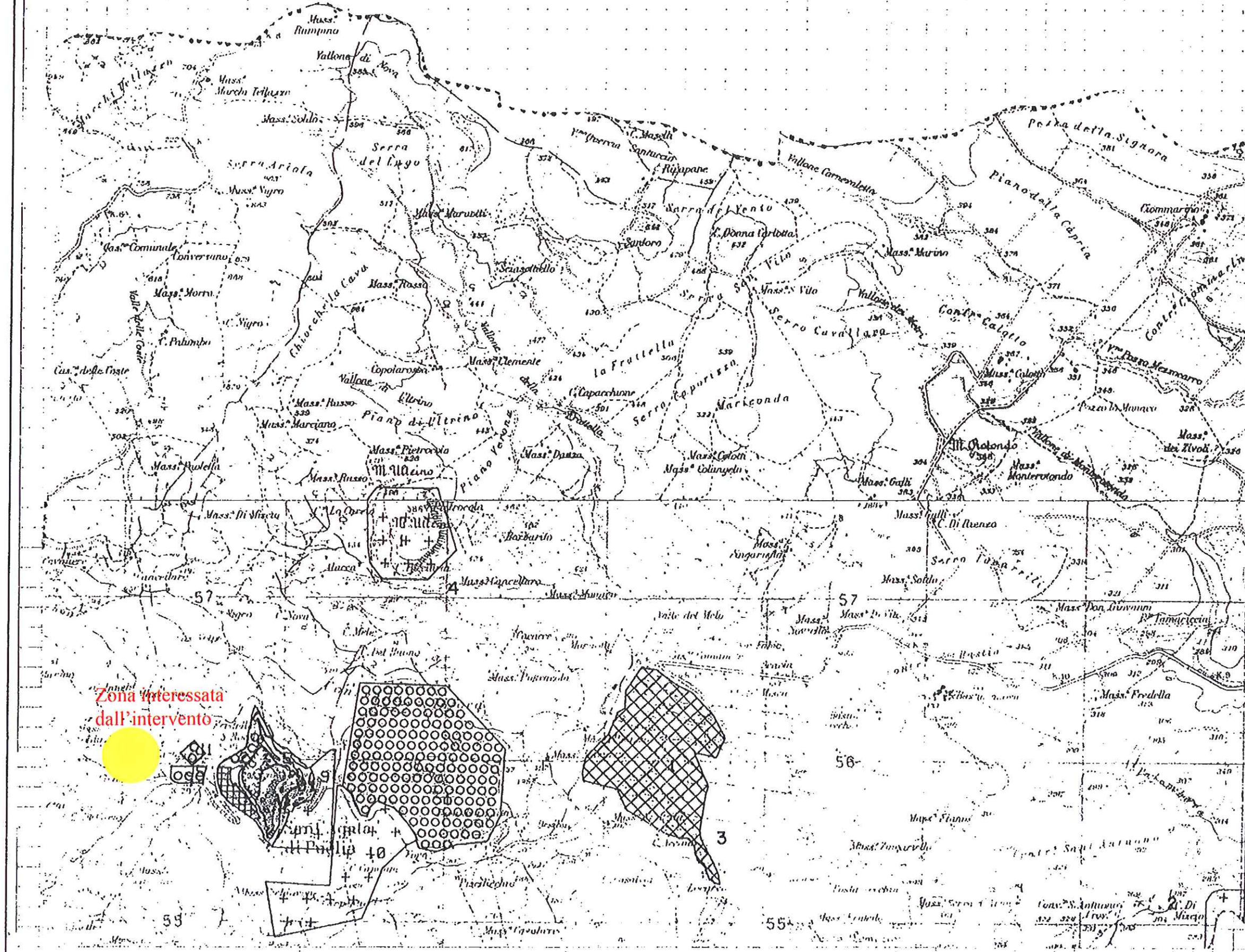
scala 1:25.000




dicembre 1993

CONTROLLARE E PRECISARE I LIMITI DEL TERRITORIO COMUNALE

1	②	3
4	5	



REGIONE PUGLIA
PIANO URBANISTICO TERRITORIALE TEMATICO PER IL PAESAGGIO ED I BENI AMBIENTALI



PROVINCIA DI FOGGIA

Vincoli faunistici

SERIE N. 9

ATLANTI DELLA DOCUMENTAZIONE CARTOGRAFICA

scala 1:25.000

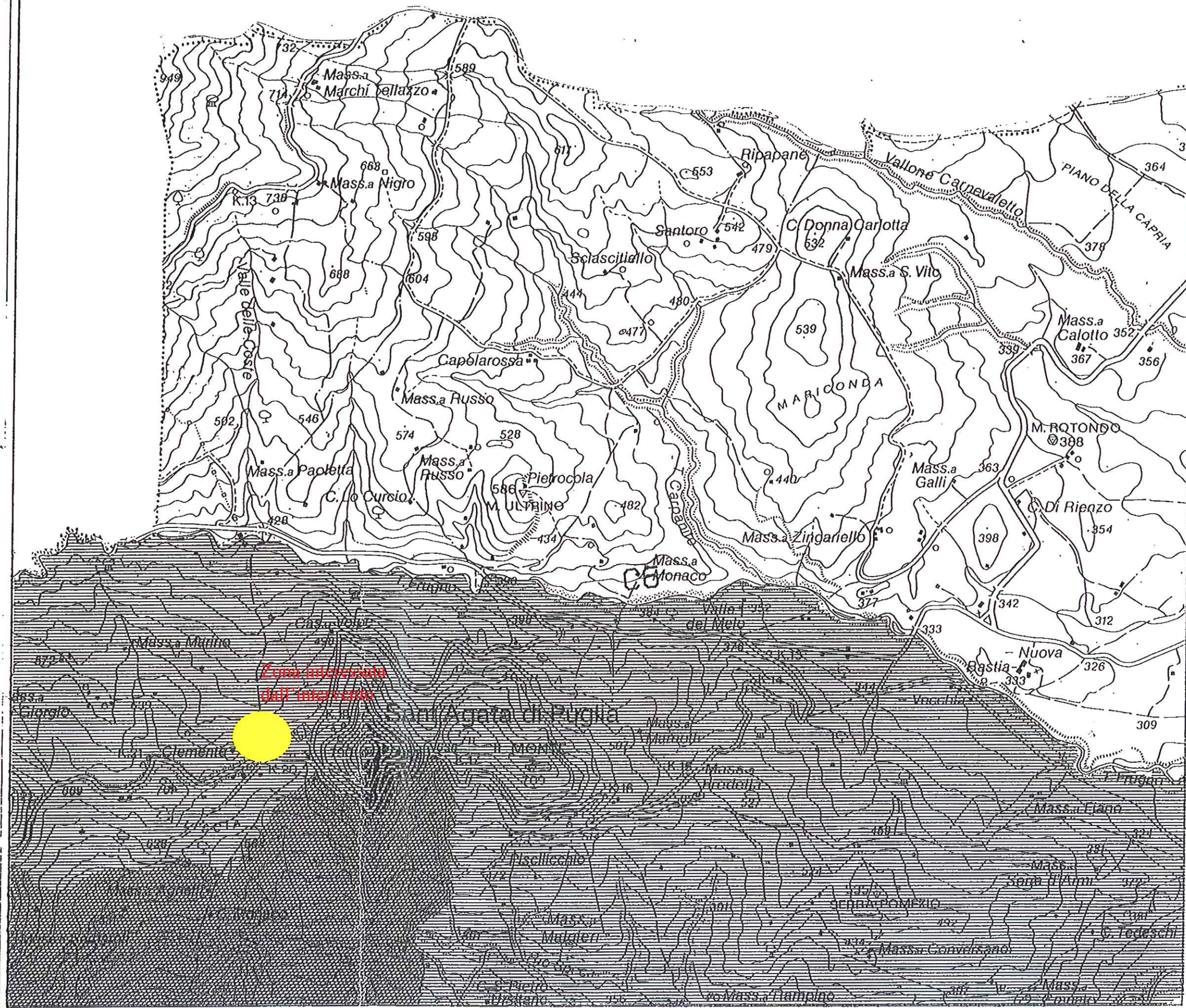
dicembre 1993




ELENCO FAUNISTICI: LEGENDA

- A 1) Oasi di protezione
- B 2) Zone di ripopolazione e cattura
- C 3) Zone a gestione sociale
- D 4) Centri pubblici prod. selvaggina
- E 5) Centri privati prod. selvaggina
- F 6) Zone addestramento cani
- G 7) Aziende faunistiche venatorie
- H 8) Zone umide
- I 9) Zone ad amministrazione statale
- L 10) Bandite di caccia

- A 22 LAGARELLE
- C 6 FONTANA LA DONNA




REGIONE PUGLIA
PIANO URBANISTICO TERRITORIALE TEMATICO PER IL PAESAGGIO ED I BENI AMBIENTALI



PROVINCIA DI FOGGIA

Geomorfologia

SERIE N. 10

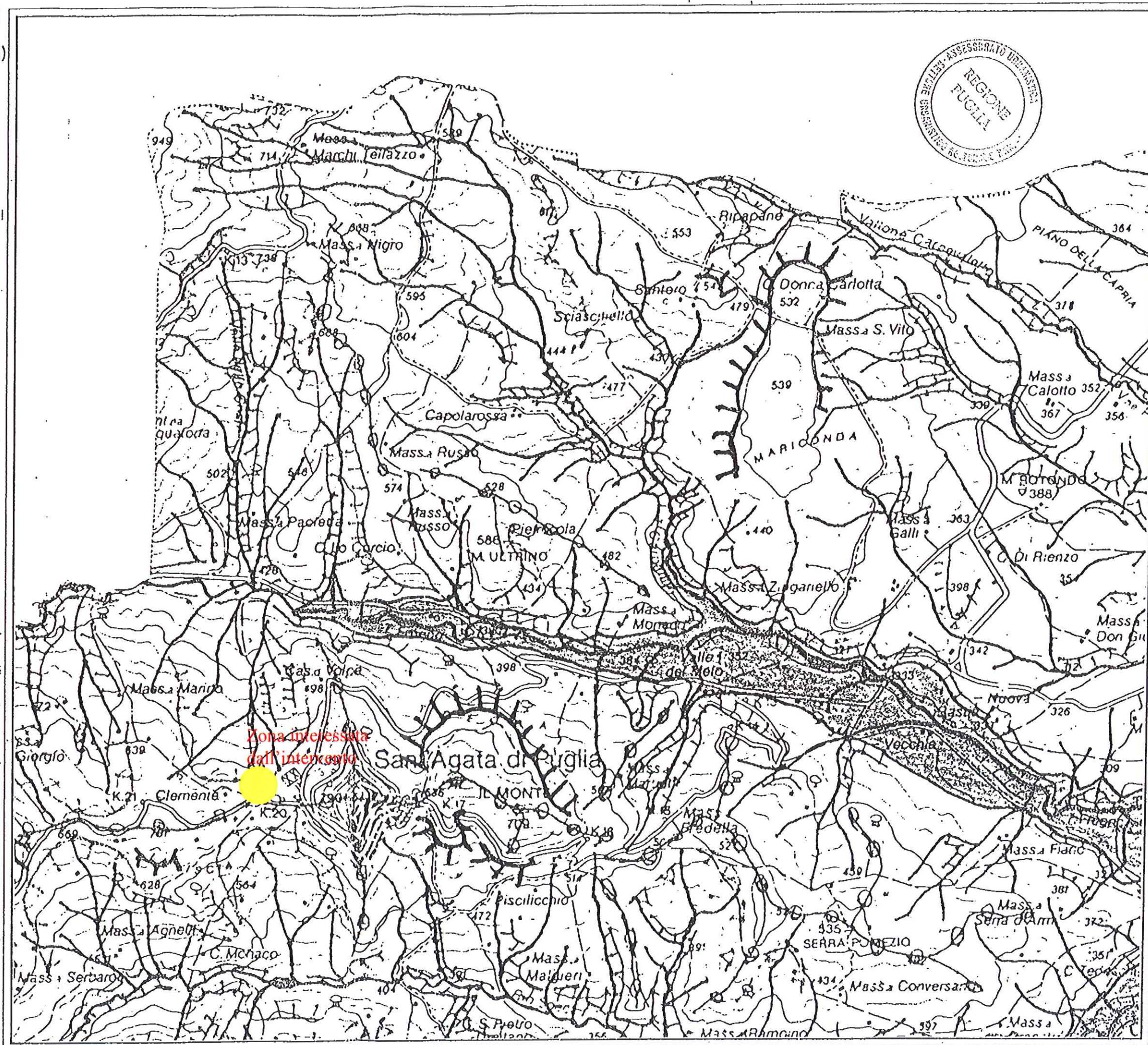
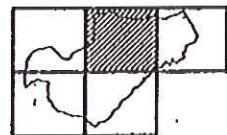


ATLANTI DELLA DOCUMENTAZIONE CARTOGRAFICA


scala 1:25.000

dicembre 1993





REGIONE PUGLIA
PIANO URBANISTICO TERRITORIALE TEMATICO PER IL PAESAGGIO ED I BENI AMBIENTALI



PROVINCIA DI FOGGIA

Ambiti territoriali
estesi


SERIE N. II

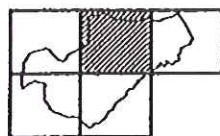


ATLANTI DELLA DOCUMENTAZIONE CARTOGRAFICA

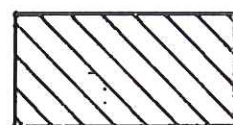
scala 1:25.000

dicembre 1993





AMBITI TERRITORIALI ESTESI



AMBITO


"A"



"B"



"C"



"D"

